
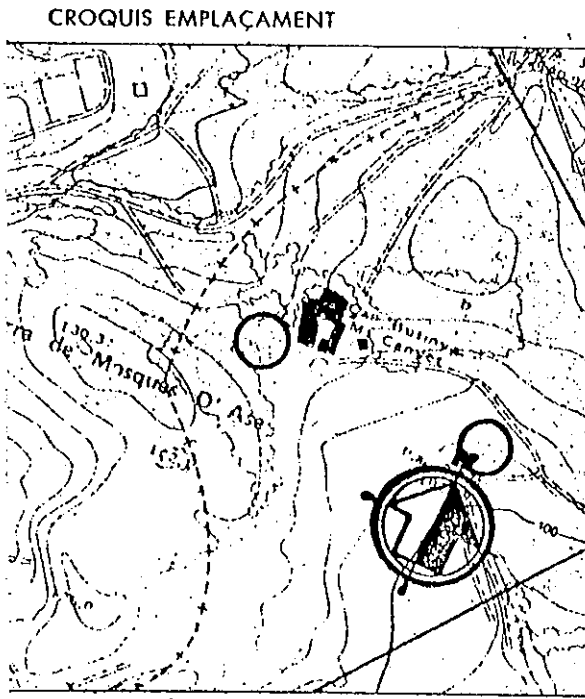


EXCM. AJUNTAMENT DE BADALONA		INVENTARI DE PROTECCIÓ DEL PATRIMONI CULTURAL EUROPEU IPCE	
DENOMINACIÓ MASIA DE CAN BUTINYA (1)		REFERÈNCIA AHUAD	REFERÈNCIA IPCE
LOCALITZACIÓ GEOGRÀFICA Camí de Sant Jeroni de la Murtra			
MUNICIPI (Comarca) Badalona (Barri Canyet) (Barcelonès)			
AUTOR		ESTAT DE CONSERVACIÓ	
EPOCA Segle XVIII (notícies del segle X del Mas Canyet a l'arxiu de la Corona d'Aragó)		Obra major	bé
DESCRIPCIÓ/TIPOLOGIA Façana amb esgrafiats (1793); rellotge de sol i escut heràldic; Torre de defensa. En el subsòl hi han restes d'una vila romana. Pou-cisterna de recollida d'aigües.		Coberta	bé
		Interior	bé
		Humitat Torre de defensa molt restaurada	
		Molt ben conservada	
		UTILITZACIÓ	
CONTEXT Situada sobre de Sant Jeroni de la Murtra i per sota la Serra de Mosques d'Ase, prop de Sta.Coloma de Gramenet.		Actual	Vivenda i ús agrícola
		Proposada	Vivenda i ús agrícola



PROTECCIÓ EXISTENT	
PROTECCIÓ PROPOSADA	Catàleg municipal

Fitxa confeccionada per: EQUIP TREBALL	Data: Octubre 1980
Francesc Lladó i Joan Antoni Padrós	
Revisada per:	Data:

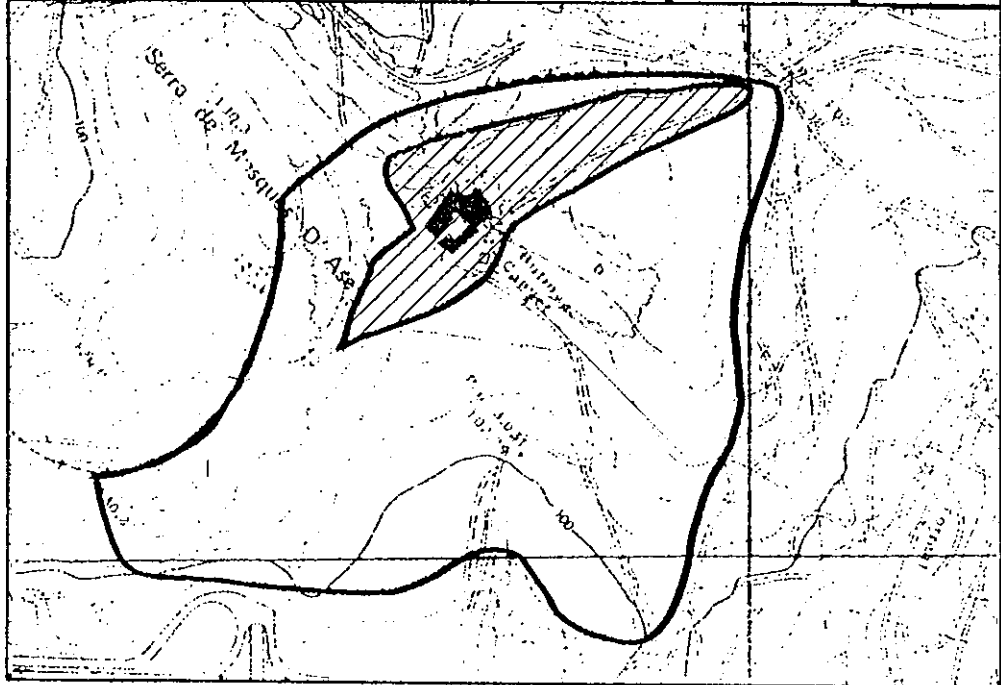
INFORMACIÓ COMPLEMENTÀRIA

Cronologia del projecte i de l'obra	Bibliografia	Informació documental	Informació gràfica
<p>Finestral gòtic del segle XVI. 1717 - En Josep Rovira i Guinart, pagès de Badalona, vend a Felip Botinyà doctor en Dret, qui li dona el nom. 1727 - S'enderroca l'antic Mas Rovira i es basteix el nou Mas de Can Butinyà (14 anys de treball), 1793 - Restauració de la façana amb esgrafiats, rellotge de sol i escut dels Butinyà. (2)</p>	<p>CUYAS TOLOSA, Josep Ma. "Historia de Badalona", volum V, pag.175 i següents, Badalona, 1977. Arxiu de la família Sayol. PADROS FORNAGUERA, Joan. "Masies badalonines", Revista Aubada, Badalona, 1924.</p>	<p>Materials fotogràfics Arxiu Padrós. 20480-4, 5, 6, 7, 8</p>	<p>Bibliografia</p>
<p>Règim jurídic Propietat de la Sra. Elisa Reverter, Vidua Sayol Tel. 980.42.35</p>	<p>Notícia de l'auror</p>		

Notes			
<p>) Abans s'havia anomenat també Mas Canyet i Mas Rovira. (2) 1964 - Restauració dels esgrafiats (estucador Sr.Mimó). Al 1595, el Mas té 60 mujades i mitja (aprox.30 Has.), dels quals 23 i mitja</p>	<p>14 de terra campa i 3 de vinya vella. S'emplaça en zona qualificada com a 7a "equipaments comunitaris (existents)", en el Pla Comarcal del 76. (3) Possible</p>		

REFERÈNCIA	DENOMINACIÓ	MASIA DE CAN BUTINYÀ
C-10	LOCALITZACIÓ	Camí de Sant Jeroni de la Murtra
	BARRI	Canyet

PLANOL D'EMPLAÇAMENT ENTORN	E: 1/5000	
--------------------------------	-----------	---



CALIFICACIÓ P.G.M. 76 Zona 7c: equipaments comunitaris (de reserva)

OBSERVACIONS:

VALORACIÓ GLOBAL

Important construcció senyorial molt ben cuidada.
Es conreen els voltants.

PROTECCIÓ PROPOSADA

FAÇANA Conservació total en composició, materials i qualitats.

INTERIOR Entretieniment.

COBERTA

PATI Disposició de les construccions igual que fins ara.

ENTORN A: No edificable

EDIFICIS DE L'ENTORN

Replantació forestal controlada, sobre tot en la disposició de les masses i espècies d'arbres.