
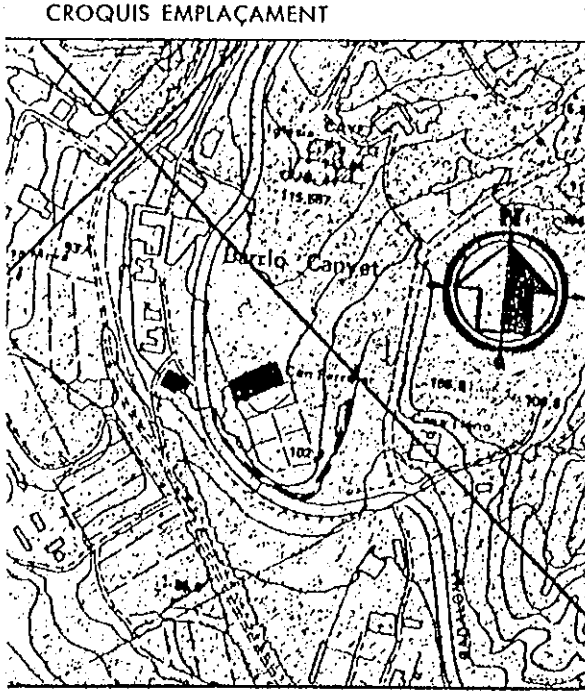


EXCM. AJUNTAMENT DE BADALONA		INVENTARI DE PROTECCIÓ DEL PATRIMONI CULTURAL EUROPEU IPCE	
DENOMINACIÓ	CAN FERRATER	REFERÈNCIA AHUAD	REFERÈNCIA IPCE
LOCALITZACIÓ GEOGRÀFICA	Cart.de Badalona a Montcada (BV-5011)		
MUNICIPI (Comarca)	Badalona (Barri Canyet) (Barcelonès)		
AUTOR		ESTAT DE CONSERVACIÓ	
ÈPOCA	Segles XV-XVIII	Obra major	bé
DESCRIPCIÓ / TIPOLOGIA	Terme mig entre casa senyorial del camp i masia rural. Planta baixa, pis i golfes, amb galeria d'arcades. Càmares i estances conserven pintures reflexe d'un esplendor no molt llunyà. Esculptures i bassa d'entrada d'aspecte italianitzant. Interessants cisternes de contenci3 de terres i camí perimetral. (1).	Coberta	regular
		Interior	regular
		Humitat	Petita consolidaci3 i restauraci3 d'algunes peces
CONTEXT	Casa de camp del barri de Canyet, reformada per casa senyorial.	UTILITZACIÓ	Actual Vivenda masovers-Residència d'estiu
		Proposada	



PROTECCIÓ EXISTENT Catàleg municipal

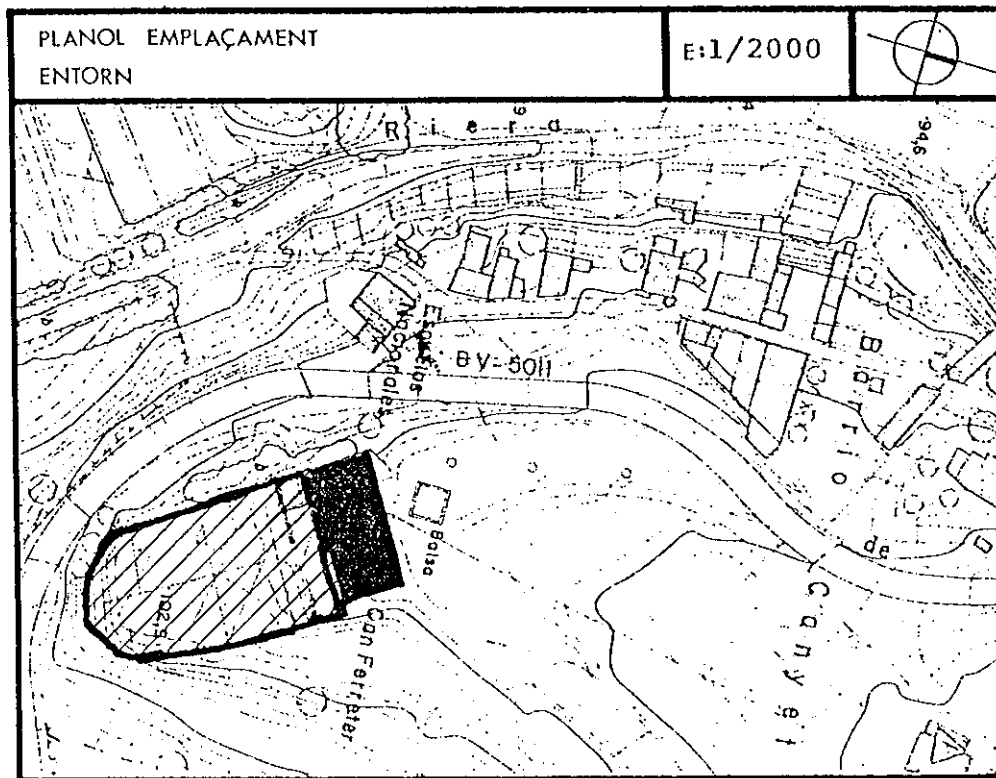
Fitxa confeccionada per: EQUIP TREBALL Data: Octubre 1980
 Francesc Lladó i Joan Antoni Padrós

PROTECCIÓ PROPOSADA Catàleg municipal

Revisada per: Data:

Cronologia del projecte i de la obra	Bibliografia	Informació documental	Informació gràfica
<p>1668 - En Joaquim Masca- ró compra la finca i la reforma (1680) com està avui dia.</p> <p>1783 - La compra en Anto- ni de Ferrater i Soler. La família Ferrater conti- nua, encara, essent pro- pietaria.</p> <p>Diversos afegits de dife- rents èpoques, a partir del segle XVIII.</p>	<p>CUYAS TOLOSA, Josep Ma. "His- toria de Badalona", volum V, pag.152, Badalona, 1977.</p> <p>PADROS FORNAGUERA, Joan "Ma- sies badalonines", 1924.</p>		
<p>Règim jurídic</p> <p>Propietat de José Anto- nio de Ferrater i Ducay, Arq., amb domicili a Bar- celona, GranVia, 644-5è</p>	<p>Notícia de l'autor</p>	<p>Materials fotogràfics</p>	<p>Bibliografia</p>
Notes			
<p>(1) Al construir-se la carretera a Montcada, a finals del segle XVIII, l'església barroca resta avui, practicamente molt abandonada, al quedar se- parada de la finca.</p>	<p>S'emplença en zona qualifi- cada com a 20b "desenvolu- pament urbà, Int.II", en el Pla Comarcal del 76.</p>		

REFERÈNCIA C-6	DENOMINACIÓ	CAN FERRATER
	LOCALITZACIÓ	Cart.de Badalona a Montcada
	BARRI	Canyet (a l'alçada de Can Tiano)



CALIFICACIÓ P.G.M. 76 Zona 20b: desenvolupament urbà, intensitat II

OBSERVACIONS: Qualsevol intervenció en aquest edifici i en el seu entorn estarà condicionada a la protecció proposada.

VALORACIÓ GLOBAL

Primera fita visual del barri senyorial de Canyet.

PROTECCIÓ PROPOSADA	
FAÇANA	Conservació composició general i dematerials.
INTERIOR	Es farán treballs d'entreteniment (necessaris).
COBERTA	Reparament amb materials i tecnologies tradicionals.
PATI	Recuperació caràcter. Reparament escultures.
ENTORN A: No edificable.	

L'ENTORN B	
Definit per l'entorn de la vall de Canyet. (Veure fitxa H-1).	