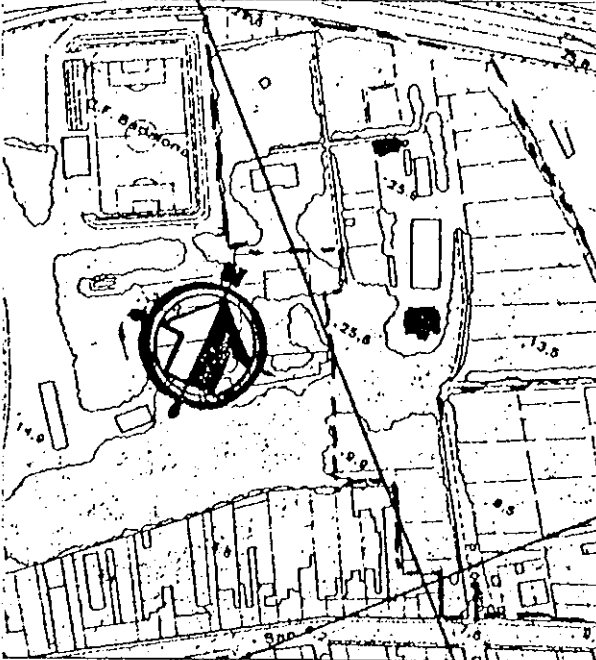






EXCM. AJUNTAMENT DE BADALONA		INVENTARI DE PROTECCIÓ DEL PATRIMONI CULTURAL EUROPEU IPCE	
DENOMINACIÓ CASTELL DE CA L'ARNUS (1) I CAPELLA DE SANTA BARBARA		REFERÈNCIA AHUAD	REFERÈNCIA IPCE
LOCALITZACIÓ GEOGRÀFICA C/. San Bru, 205			
MUNICIPI (Comarca) Badalona (centre urbà) (Barcelonès)			
AUTOR Salvador Viñals i Sabater, Arquitecte		ESTAT DE CONSERVACIÓ	
ÈPOCA Segle XIX		Obra major	Bé
DESCRIPCIÓ/TIPOLOGIA Sèrie de construccions de diferent estil. Torre quadrada per usos lúdics, rodejat d'un llac navegable alimentat per una mina d'aigua (2). Torre-residència de planta i pis.		Coberta	Bé
		Interior	
		Humitat	
		UTILITZACIÓ	
CONTEXT Anex al parc Soley, propietat municipal, i a la Cart. de Madrid a França.		Actual Residència Vda. Arnús, amb horts i jardins	
		Proposada Parc ciutadà (?)	
CROQUIS EMPLAÇAMENT		ELEMENTS D'IDENTIFICACIÓ GRÀFICA I FOTOGRÀFICA	
			
PROTECCIÓ EXISTENT		Fitxa confeccionada per: EQUIP TREBALL Data: Octubre 1980	
PROTECCIÓ PROPOSADA Catàleg municipal		Francisc Lladó i Joan Antoni Padrós	
		Revisada per: Data:	

INFORMACIÓ COMPLEMENTÀRIA

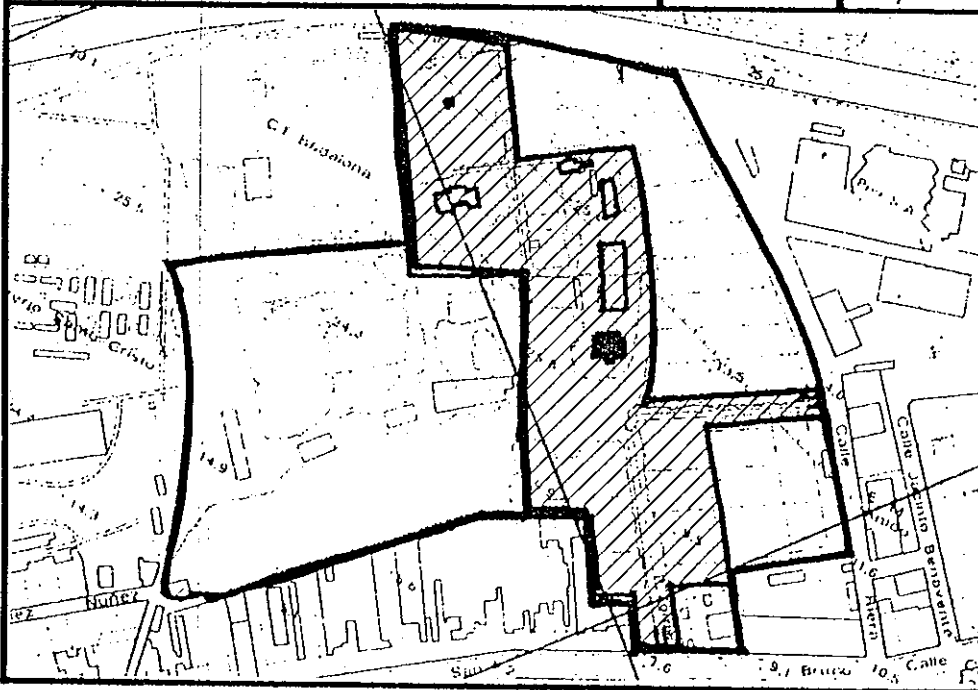
Cronologia del projecte i de l'obra	Bibliografia	Informació documental	Informació gràfica
<p>1851 - D.Evarist Arnús i de Ferrer, compra la finca a D.Ignasi Llobet i a Dña. Josefa Oriol i Romá, en un concurs d'acree-dors.</p> <p>18.5.1858 - F.Vila (3), arquitecte, fa una valoració: casa de 486,- m2. i oratori de 36,- m2.</p>	<p>CUYAS TOLOSA, Josep Ma. "La torre de Don Evaristo Arnús", revista de informació municipal, 30-40 trimestre 1977.</p> 		
Règim jurídic	Notícia de l'auror	Materials fotogràfics	Bibliografia
<p>Propietat de la Sra. Urruela, Vidua Arnús (Tel. 380.19.40 i 384.45.25).</p>	<p>Arquitecte i mestre d'obres (C/. Bailén, 197), Títol de l'any 1877.</p>		
Notes			
<p>(1) D.Evarist Arnús va ésser diputat i senador per Barcelona, i Corredor Reial de Canvis. Ell va bastir també l'Asil de Sant Andreu; la torre va ésser visitada per Dña. Ma. Cristina, reina regent.</p>	<p>(2) La mina d'aigua de ca l'Arnús abastia a una part de Badalona. Avui està contaminada.</p> <p>(3) Arquitecte de la Casa Xifré d'Arenys de Mar.</p>	<p>S'emplaça en zona qualificada com a 6c "parcs i jardins urbans metropolitans" i 8a "verd privat protegit", en el Pla Comarcal del 76.</p>	

EXCM. AJUNTAMENT DE BADALONA — PLA ESPECIAL DE PROTECCIÓ DEL PATRIMONI

OCTUBRE 1980

REFERÈNCIA C-20	DENOMINACIÓ	CASTELL DE CA L'ARNUS (CASA I CASTELL)
	LOCALITZACIÓ	C/. Sant Bru, 205
	BARRI	Casagemes

PLANOL EMPLAÇAMENT ENTORN	E: 1/5000	
------------------------------	-----------	---



CALIFICACIÓ P.G.M. 76 Zones 6c i 8a

OBSERVACIONS: L'estudi acurat del disseny del vial lateral de l'autopista i dels que preven el Pla General Metropolità en aquesta zona assegurarà la coexistència amb els entorns.

VALORACIÓ GLOBAL

El parc de Ca l'Arnús, junt amb el de Can Soley, constituirán el futur gran parc central que Badalona necessita.

PROTECCIÓ PROPOSADA

FAÇAN Conservació composició general.

INTERIOR Entretieniment.

COBERTA Entretieniment.

PATI Conservació jardineria i arbres.

ENTORN A: No edificable

EDIFICIS DE L'ENTORN B

Serán respectuosos amb el bé catalogat.