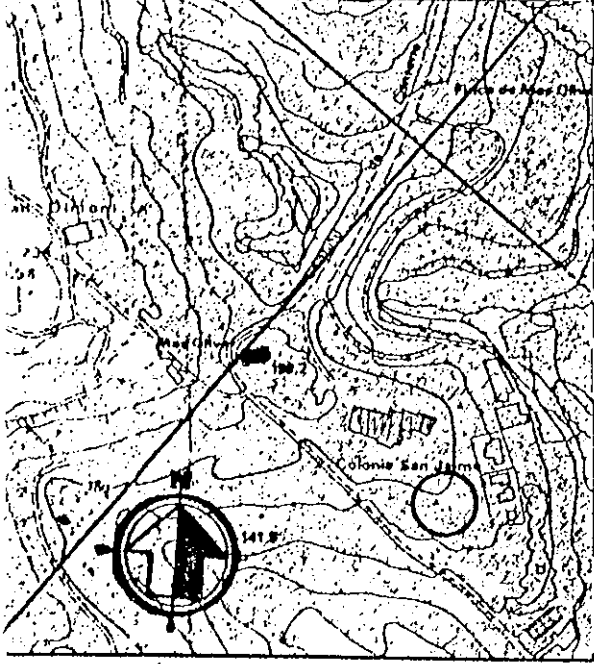



EXCM. AJUNTAMENT DE BADALONA		INVENTARI DE PROTECCIÓ DEL PATRIMONI CULTURAL EUROPEU IPCE	
DENOMINACIÓ MAS OLIVER (CAN RIBO) (1)		REFERÈNCIA AHUAD	REFERÈNCIA IPCE
LOCALITZACIÓ GEOGRÀFICA Cart.de Badalona a Montcada, s/n.			
MUNICIPI (Comarca) Badalona (Barri Canyet) (Barcelonès)			
AUTOR		ESTAT DE CONSERVACIÓ	
ÈPOCA Segle XVII. Restaurada al segle XX		Obra major	Bé
DESCRIPCIÓ/TIPOLOGIA Masia transformada en casa senyorial d'estiueig. No obstant, està conservada.		Coberta	Bé
		Interior	Bé
		Humitat	No
		No visitat l'interior	
		UTILITZACIÓ	
CONTEXT Dins el habitat dispers i rural de la vall de Canyet, pujant, a la dreta de la carrerada d'en Pujol.		Actual	Residència particular
		Proposada	id.
CROQUIS EMPLAÇAMENT	ELEMENTS D'IDENTIFICACIÓ GRÀFICA I FOTOGRÀFICA		
			
PROTECCIÓ EXISTENT	Fitxa confeccionada per: EQUIP TREBALL Data: Octubre 1980 Joan Antoni Padrós i Francesc Lladó		
PROTECCIÓ PROPOSADA Catàleg municipal	Revisada per: Data:		

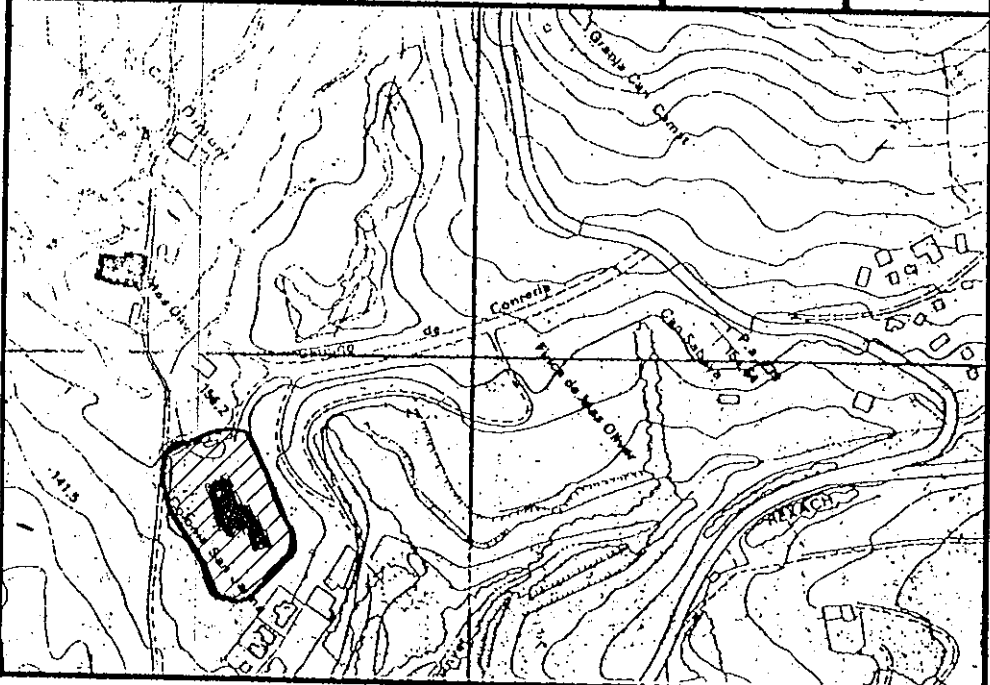
INFORMACIÓ COMPLEMENTÀRIA			
Cronologia del projecte i de l'obra	Bibliografia	Informació documental	Informació gràfica
<p>A l'arxiu episcopal hi ha un document que anomena a un tal Pau Mas Oliver, veí de Badalona, i mestre de fer carros i cotxes, com a propietari de la finca.</p> <p>Reformada i ampliada al 1930 per l'arquitecte Joan Padrós i Fornaguera.</p>	<p>CUYAS TOLOSA, Josep Ma. "Història de Badalona", volum V, pag. 155, 158, Badalona, 1977.</p>		
		Materials fotogràfics	Bibliografia
		<p>Arxiu Padrós. 25980 - 16, 17, 18</p>	
Règim jurídic	Notícia de l'autor		
<p>Propietat de la família Ribó que són també propietaris de la cordelera Ribó.</p>	<p>En JOan Padrós i Fornaguera neix a Badalona l'any 1901 i va morir al 1966. Badaloní, arquitecte municipal adjunt, sense retribució i afecte als serveis de cultura i Cases Barates (2)</p>		
Notes			
<p>(1) ABans dit Can Mas Oliver. Al 1835, els propietaris, en ocasió de l'incendi de Sant Geroni, guardaren l'imatge del Sant Crist del Monestir. Després, al tornar-lo al Cementiri Vell de Badalona, imposaren la condició de posseir un sepulcre al peu del seu altar.</p>	<p>(2) el 13 de Novembre del 1934 (Batlle Pere Borrás). Fou municipal interí pocs mesos després del 27 de Gener. S'emplaça en zona qualificada com a 8b "verd privat d'interès tradicional", en el Pla Comarcal del 76.</p>		

EXCM. AJUNTAMENT DE BADALONA — PLA ESPECIAL DE PROTECCIÓ DEL PATRIMONI

OCTUBRE 1980

REFERÈNCIA C-15	DENOMINACIÓ	MAS OLIVER (CAN RIBÓ)
	LOCALITZACIÓ	Cart.de Badalona a Montcada (BV-5011)
	BARRI	Canyet

PLANOL EMPLAÇAMENT ENTORN	E: 1/5000	
------------------------------	-----------	---



CALIFICACIÓ P.G.M. 76 Zona 8b: verd privat d'interès tradicional (sòl no urbanitzable)

OBSERVACIONS:

VALORACIÓ GLOBAL

Masia ben conservada que estructura una part de la zona nord de Canyet.

PROTECCIÓ PROPOSADA

FAÇANA	Conservació total, composició general, i materials.
INTERIOR	Entretenment.
COBERTA	Manteniment.
PATI	Manteniment de la disposició.
ENTORN	A: No edificable.

-EDIFICIS- DE L'ENTORN

- Entorn B: Es el mateix que el de Can Trons i Ca'l Dimoni. Conservació estructura del paisatge. Englobat a l'entorn paisatgístic de la vall de Canyet II-I.