



EXCM. AJUNTAMENT DE BADALONA		INVENTARI DE PROTECCIÓ DEL PATRIMONI CULTURAL EUROPEU IPCE	
DENOMINACIÓ	TORRE MENA	REFERÈNCIA AHUAD	REFERÈNCIA IPCE
LOCALITZACIÓ GEOGRÀFICA	Antiga Cart.de València, C/.Ntra.Sra.de Pompeia i C/.		
MUNICIPI (Comarca)	Badalona (Barri Llefià) (Barcelonès) Tarragona		
AUTOR		ESTAT DE CONSERVACIÓ	
ÈPOCA	Segle XIX	Obra major	Bé
DESCRIPCIÓ/TIPOLOGIA	Façanes amb esgrafiats, coronades amb marlets. Aspecte de castellet de tres cossos, i torre. Jardí molt descuidat. Restes prehistòrics a la bòvila del "submarí".	Coberta	Bé
		Interior	Descuidat
		Humilitat	Cal restauració de l'edifici i entorn
		UTILITZACIÓ	
CONTEXT	Un dels primers eixamples de Badalona, molt degradat. Actualment en franca remodelació i urbanització.	Actual	Emissora d'emergència de radio Miramar
		Proposada	Casal de Cultura

CROQUIS EMPLAÇAMENT	ELEMENTS D'IDENTIFICACIÓ GRÀFICA I FOTOGRÀFICA
---------------------	--



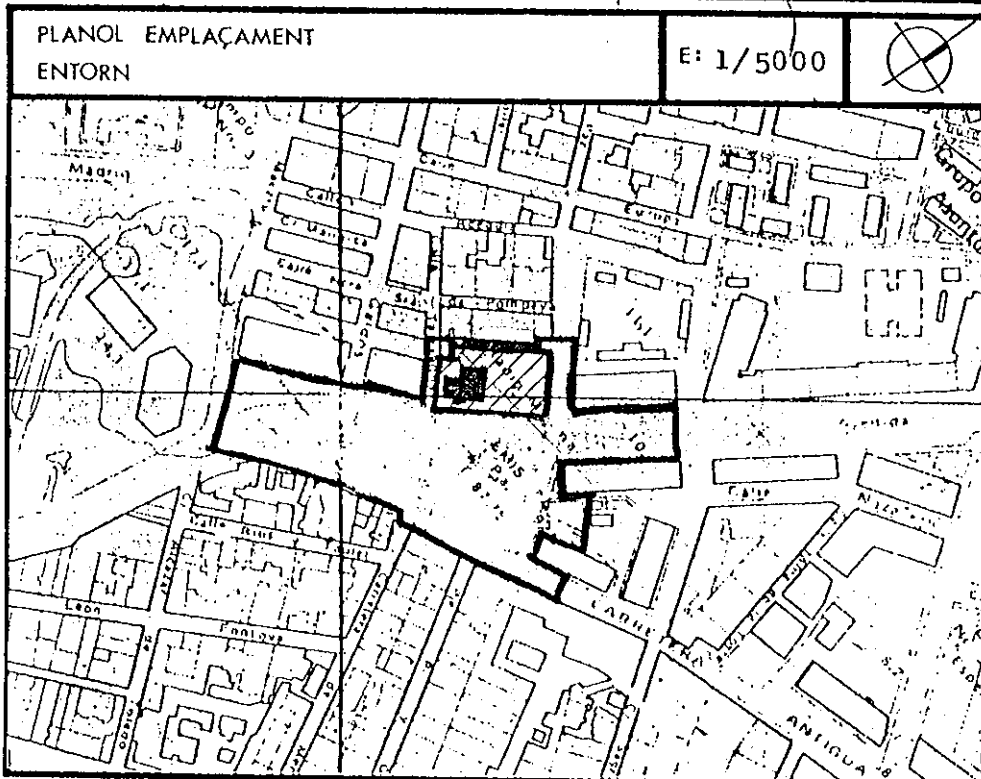
PROTECCIÓ EXISTENT	
PROTECCIÓ PROPOSADA	Catàleg municipal

Fitxa confeccionada per:	EQUIP TREBALL	Data:	Octubre 1980
	Joan Antoni Padrós i Francesc Lladó		
Revisada per:		Data:	

INFORMACIÓ COMPLEMENTÀRIA

Cronologia del projecte i de l'obra	Bibliografia	Informació documental	Informació gràfica
<p>De l'antiga finca no en resta res. L'actual és de l'any 1880 . Hi havia una torre quadrada força gran, separada de la casa.</p> <p>Fa 3 anys fou desmuntada la part del jardí, amb un gran escut del segle XVII. Les peçes d'aquest portal estan a la torre, i l'escut es troba al magatzem de la brigada municipal.</p>	<p>CUYAS TOLOSA, Josep Ma. "Historia de Badalona", Badalona, 1977.</p> <p>Arxiu municipal.</p>		
<p>Règim jurídic</p> <p>Ocupada, avui dia, per l'emissora de Radi Miramar.</p>	<p>Notícia de l'autor</p>	<p>Materials fotogràfics</p> <p>Arxiu Lladó.</p>	<p>Bibliografia</p>
<p>Notes</p>			
<p>La carretera Antigua de València, anomenada també Carretera Vella, era la romana Via Augusta. En una capella que existia al costat de l'entrada, es venerava l'imatge del Crist que, l'any 1640 enarboraren pels carrers de Barcelona, els segadors.</p>	<p>El Pla Comarcal del 76 qualifica part de la finca com a 18 "subjecta a anterior ordenació volumètrica específica" i la resta com a 13-b "en densificació urbana (semi-intensiva)"; L'Av. Marqués de Sant Mori afecta bona part del jardí.</p>		

REFERÈNCIA C-14	DENOMINACIÓ	TORRE MENA
	LOCALITZACIÓ	Antiga Cart.de València
	BARRI	Llefià



CALIFICACIÓ P.G.M. 76 Zona 18: subjecta a anterior orde nació volumètrica específica.

OBSERVACIONS:

[Condicionada a la modificació del P.G.M.del 76.]

VALORACIÓ GLOBAL

Important edifici, per una zona molt degradada, com a equipament. Així mateix el seu entorn inme diat.

PROTECCIÓ PROPOSADA

FAÇANA Conservació total, composició general i ma terials.

INTERIOR Conservació. Reparament. Adaptació al nou ús.

COBERTA

PATI Sobre l'Av. Marqués de Sant Mori

ENTORN A: No edificable.

EDIFICIS DE L'ENTORN

Actualment s'està fent l'estudi de la plaça Tra falgar.

Entorn B - Serà respectuós amb el bé catalogat.